

Gite Sociali

Gennaio

- 13 Corni di Canzo – Rif. SEV mt. 1.239
Da Valbrona – disl. mt 750
- 26 Escursione al “Chiaro di Luna” al Rif.Terz’Alpe
In collaborazione con le Sez. di Canzo ed Inverigo

Febbraio

- 17 Zucco di Orscellera mt. 1.862 – Zona Piani di Bobbio
Da Moggio (Valsassina) – disl. mt.1.000 ca

Marzo

- 24 Monte Nuvolone mt. 1.093 – Zona M.te San Primo
Da Lezzeno – disl. mt 880

Aprile

- 7 Corna di Medale mt. 1.029
Da Rancio - Disl. mt 700

Maggio

- 19 Monte Resegone mt. 1.865 – dai piani d’Erna.
Per le ferrate del Centenario e De Franco. Disl. mt 600

Giugno

- 23 Monte Alben mt 2.019 – Da Zambla Alta (BG)
Disl mt 850

Luglio

- 7 Cima di Venina mt 2.624 – Da Carona (BG)
Disl mt 1.500

- 20/21 Monte Emilius mt 3.559 – Da Pila (AO) con pernottamento al Rif. Arbole mt. 2.496 – Disl. mr. 300 + mt. 1.100

Agosto

Settembre

- 8 Pizzo dei Galli mt. 2.217
Da Alpe Corte (Valgerola) – disl. mt. 1.000

Ottobre

- 6 Rif. Rosalba mt. 1.730
Da Piani resinelli disl. mt. 550
- 13 Castagnata Sociale alla Capanna Mara.

Novembre

- 3 Alpe Scima mt. 1.875
Da Donadivo (Valchiavenna) – disl. m. 1.100
- 24 Pranzo Sociale
Dettagli da definire

Dicembre

- 1 Monte Magnodeno m. 1.241
Dal piazzale funivia d’Erna- disl. m. 640

Gite Gruppo Seniores

Gennaio

- 9 (GREENWAY)
Passeggiata del lago di Como
da Colonno – a Lenno disl. 150
- 23 Sentiero Rotary-Agriturismo Tenaglia
da Vercurago località “San Girolamo” disl. 400

Febbraio

- 6 Traversate Brunate 715 m - Albavilla
da Albavilla con Bus a Como+ funicolare fino a Brunate
disl.550
- 20 Conca di Crezzo m 830 Madonna del Ghisallo - Barni
da Valbrona disl.600

Marzo

- 6 Rifugio Nicola m. 1.880 da Moggio + funivia dai piani di
Artavaggio - Valsassina disl. m. 250.
- 20 Sotto il Monte
da Pontida - Santuario San Giuseppe
“Ca’ de Rizzi” disl.550

Aprile

- 1 Bocchetta di Nava 848 m
da Cadenabbia frazione di Griante disl. 600
- 17 Gita al Mare Ligure “Lerici”
Traversata: Bocca di Magra – Monte Marcello - Tellaro –
Lerici - da Bocca di Magra disl.450

Maggio

- 1 La Gardata 1.040 m
da Rongio disl.690
- 15 Monte Bassetta 1746 m
da Foppaccia disl.680
- 25/5- Trekking Isole Eolie
1/6 “I Sentieri di Eolo”

Giugno

- 12 Rifugio Legnone 1.696 m
da Delebio - Val Lesina 1.097 m disl.600
- 26 Rifugio Laghi Gemelli 1916 m
da Roncobello località “Baite di Mezzeno - disl. +542 -174

Luglio

- 10 Alpe Cornera 1.880 Diga del Truzzo 2.080 m
Rifugio Carlo Emilio 2.140 m
da Olmo, centrale idroelettrica 1135 m
disl. +760 o +1.000
- 17 Rifugio Lavorerio 1.865 m
da Gordona + permesso per Orlo

disl. +787 -62

Agosto

- 28 Pian dei Cavalli m 2.155 San Sisto Rif. Maria Curti
m 1.855 da Campodolcino – Starleggia m 1560 disl.
+600 o +300

Settembre

- 3-4-5 Valle d’Aosta – Valgrisenche Traversata: Lago di
Beauregard Rif. Bezzi 2.284 m–Rif. Epee 2370 m
da Valgrisenche
- 18 Rifugio Balicco mt. 1.963 – Val Brembana
da Madonna della Neve disl.650
- 25 Alpe Laguzzola – Valle Spluga
da OLMO disl.700

Ottobre

- 9 Pregasina - Sentiero del Ponale
da Riva del Garda disl.410
- 23 Val Codera 850 m
da Novate Mezzola località Mezzolpiano disl.450






Novembre

- 6 Parco Monte Barro m. 922 - Baita Pian Sciresa m. 445
da Galbiate disl. m. 100 m o m. 600.
- 20 Monte Colmegnone 1.383 m
da Cernobbio - M. Bisbino disl. -100 +250

Dicembre

- 4 Rifugio Frasnedo m 1.287
da Verceia località “Motta” disl.500
- 11 San Genesio m. 832. - Monti di Brianza
Trattoria Bellavista – da Valgrehentino disl. mt. 550

Legenda

-  Alpinismo
-  Sci-Alpinismo
-  Escursionismo
-  Alpinismo Giovanile
-  Seniores
-  Sci Fondo Escursionismo



Club Alpino Italiano

Sezione di Erba



Punta Gröber

Gita Sociale 7-8 Luglio 2018

**Attività della Sezione
2019**

Avvertenze

Le gite **Escursionistiche** e **Seniores** sono aperte a tutti, per le gite **Alpinistiche**, **Sci-Alpinistiche** e di alta montagna occorre l'approvazione dei responsabili, ai quali deve essere dimostrato un adeguato grado di preparazione e di allenamento.

Per le gite alpinistiche sono indispensabili l'imbragatura e due moschettoni; inoltre se si tratta di alta montagna occorrono: piccozza, ramponi, ghette, occhiali da ghiacciaio ed un cordino (spezzone di corda da arrampicata) di almeno cinque metri.

I partecipanti devono rimanere uniti alla comitiva.

Le iscrizioni alle gite si ricevono in Sede il lunedì dalle 16 alle 18,30 ed il venerdì dalle ore 21.00 alle ore 22.30 fino a 5 giorni prima della data di effettuazione della gita stessa.

Gli orari di partenza, le quote di partecipazione ed ogni altra comunicazione riguardante le gite, saranno precisate sul sito Web o direttamente in Sede.

La partecipazione alle escursioni ed alle ascensioni è subordinata alla incondizionata accettazione del presente regolamento.

La partecipazione alle gite avviene con mezzi propri, se non diversamente indicato.

Per le gite alpinistiche è obbligatoria una quota d'iscrizione per l'assicurazione individuale.

I responsabili, a loro insindacabile giudizio, hanno la facoltà di modificare il programma in ogni momento dell'escursione.



Club Alpino Italiano
Sezione di Erba

I 22036 Erba (CO) - Via Riazzolo 26

e-mail: info@caierba.it - www.caierba.it

T+F. 031 627873

Gruppo Speleologico

Continua l'attività di Esplorazione nel Gruppo delle Grigne ed al Pian del Tivano

In Primavera verrà organizzato il 20° Corso di introduzione alla Speleologia.

Gruppo Alpinismo Giovanile

Marzo

- 4 Presentazione Programma presso Sede Sociale
- 17 Parco Spina Verde da Cavallasca a S. Fermo
- 31 Dal Lago del Segrino a S. Pietro al Monte

Aprile

- 5 Val di Mello
- 28 Valchiavenna - Daloo e Lagunc da S. Giacomo Filippo

Maggio

- 12 Piani di Artavaggio - Cima Piazza
- 26 Valle Bova - tracciamento segnaletica e pulizia sentiero

Giugno

- 2 Grotta "Buco della Volpe"
- 16/16 Pernottamento - programma da definire

Settembre

- 22 Miniere di Cortabbio - Introbio